



**Министерство
градостроительной деятельности и развития агломераций
Нижегородской области**

П Р И К А З

18 мая 2021 г.

№ 07-01-06/76

г. Нижний Новгород

**Об утверждении изменений в Правила
землепользования и застройки города
Нижнего Новгорода, утвержденные приказом
департамента градостроительной
деятельности и развития агломераций
Нижегородской области от 30 марта 2018 г.
№ 07-01-06/22**

В соответствии со статьей 8², 33 Градостроительного кодекса Российской Федерации, статьей 2¹ Закона Нижегородской области от 23 декабря 2014 г. № 197-З «О перераспределении отдельных полномочий между органами местного самоуправления муниципальных образований Нижегородской области и органами государственной власти Нижегородской области», пунктом 3.1.10 Положения о министерстве градостроительной деятельности и развития агломераций Нижегородской области, утвержденного постановлением Правительства Нижегородской области от 16 апреля 2020 г. № 308, приказом министерства градостроительной деятельности и развития агломераций Нижегородской области от 25 ноября 2020 г. № 07-01-06/172 «О подготовке проекта о внесении изменений в Правила землепользования и застройки города Нижнего Новгорода», протоколом заседания комиссии по подготовке правил землепользования и застройки и иным вопросам землепользования и застройки Нижегородской области от 2 марта 2021 г. № 75 приказываю:

1. Утвердить изменения в Правила землепользования и застройки города Нижнего Новгорода, утвержденные приказом департамента градостроительной

деятельности и развития агломерации Нижегородской области от 30 марта 2018 г. № 07-01-06/22 (далее – Правила землепользования и застройки города Нижнего Новгорода), в части изменения (частично) ТР-3т (зона природных территорий со сложными инженерно-геологическими условиями) на зону ТЖи-3 (зона индивидуальной высокоплотной жилой застройки) территории земельных участков с кадастровыми номерами 52:18:0060246:24, 52:18:0060246:25, 52:18:0060246:26 в слободе Подновье в Нижегородском районе.

2. Министерству градостроительной деятельности и развития агломераций Нижегородской области:

2.1. Направить настоящий приказ главе города Нижнего Новгорода.

2.2. Направить в Федеральное государственное бюджетное учреждение «Федеральная кадастровая палата Федеральной службы государственной регистрации, кадастра и картографии» по Нижегородской области в электронной форме сведения о границах территориальных зон, содержащие графическое описание местоположения границ территориальных зон и перечень координат этих границ в системе координат, используемой для ведения Единого государственного реестра недвижимости в течении 5 рабочих дней с даты принятия настоящего приказа.

2.3. Разместить настоящий приказ на официальном сайте министерства градостроительной деятельности и развития агломераций Нижегородской области в информационно-телекоммуникационной сети «Интернет».

2.4. Обеспечить размещение настоящих изменений в Правила землепользования и застройки города Нижнего Новгорода в Федеральной государственной информационной системе территориального планирования в соответствии с требованиями статьи 57.1 Градостроительного кодекса Российской Федерации.

3. Рекомендовать администрации города Нижнего Новгорода:

3.1. Обеспечить опубликование настоящих изменений в Правила землепользования и застройки города Нижнего Новгорода в порядке, установленном для официального опубликования муниципальных правовых актов, иной официальной информации.

3.2. Обеспечить размещение настоящих изменений в Правила землепользования и застройки города Нижнего Новгорода на официальном сайте администрации города Нижнего Новгорода в информационно-телекоммуникационной сети «Интернет».

4. Настоящий приказ вступает в силу со дня его официального опубликования.

Министр

Подлинник электронного документа, подписанного ЭП,
хранится в системе электронного документооборота
Правительства Нижегородской области

СВЕДЕНИЯ О СЕРТИФИКАТЕ ЭП

Сертификат: 372BD23E470444B86CDC1F496FBB035880891288
Кому выдан: Ракова Марина Владимировна
Действителен: с 21.05.2020 до 21.08.2021

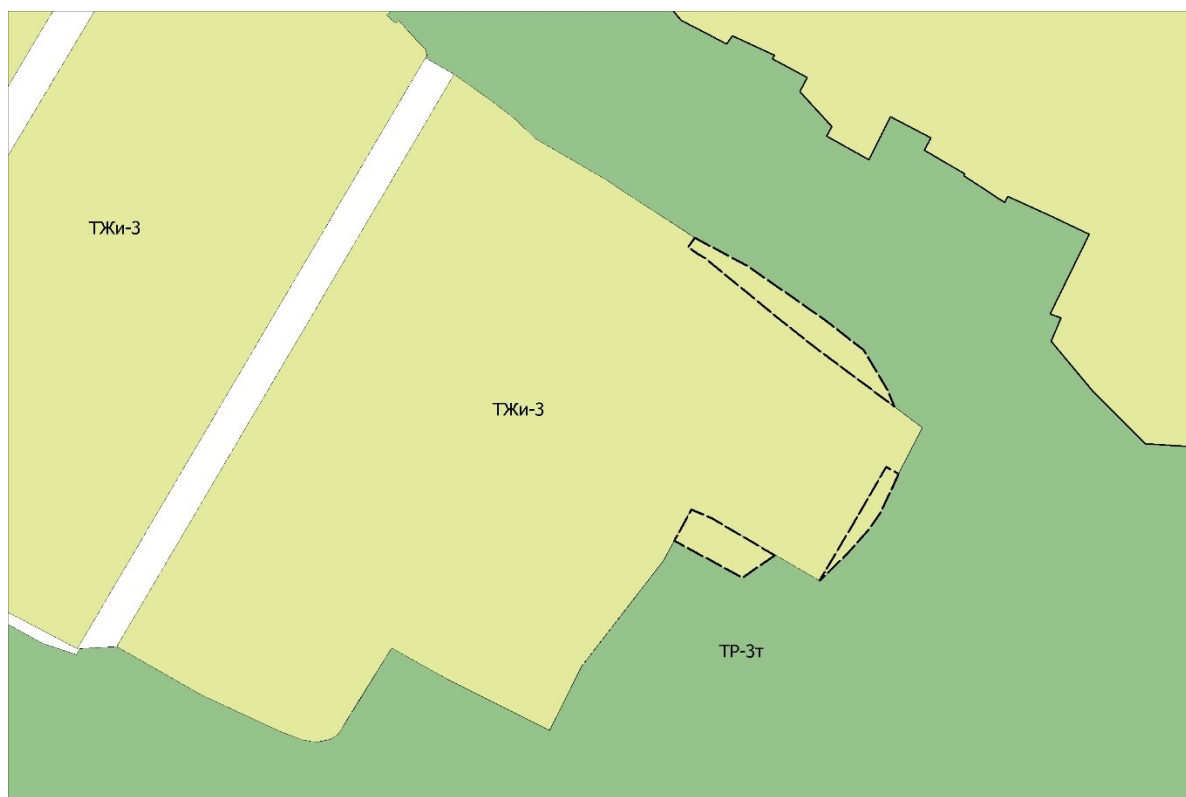
М.В.Ракова

Приложение
к приказу министерства
градостроительной деятельности
и развития агломераций
Нижегородской области
от 18 мая 2021 г. № 07-01-06/76



ИЗМЕНЕНИЯ

**в Правила землепользования и застройки города Нижнего Новгорода,
утвержденные приказом департамента градостроительной деятельности и
развития агломераций Нижегородской области от 30 марта 2018 г. № 07-01-06/22**

изменение (частично) ТР-3т (зона природных территорий со сложными инженерно-геологическими условиями) на зону ТЖи-3 (зона индивидуальной высокоплотной жилой застройки) территории земельных участков с кадастровыми номерами 52:18:0060246:24, 52:18:0060246:25, 52:18:0060246:26 в слободе Подновье в Нижегородском районе



УСЛОВНЫЕ ОБОЗНАЧЕНИЯ:

	ТЖи-3	зона индивидуальной высокоплотной жилой застройки
	ТР-3т	зона природных территорий со сложными инженерно-геологическими условиями